








ZÁKLADNÍ ČLENĚNÍ ÚZEMÍ

-  REŠENÉ ÚZEMÍ
-  ZASTAVĚNÉ ÚZEMÍ K 21. 1. 2024
-  PLOCHY A KORIDORY PODMÍNĚNÉ ZPRACOVÁNÍM ÚZEMNÍ STUDIE
-  ZASTAVITELNÁ PLOCHA
-  PLOCHA ZMĚNY V KRAJINĚ
-  PLOCHA PŘESTAVBY

REŠENÉ ÚZEMÍ
 ZASTAVĚNÉ ÚZEMÍ K 21. 1. 2024
 PLOCHY A KORIDORY PODMÍNĚNÉ ZPRACOVÁNÍM ÚZEMNÍ STUDIE
 ZASTAVITELNÁ PLOCHA
 PLOCHA ZMĚNY V KRAJINĚ
 PLOCHA PŘESTAVBY

ZMĚNA Č. 1 ÚZEMNÍHO PLÁNU HLAVATCE	
NÁVRH – GRAFICKÁ ČÁST	
NÁVRH PRO VEŘEJNÉ PROJEDNÁNÍ – 2024	
Objednatel:	Obec Hlavatce
Pořizovatel:	Odbor územního plánování Magistrátu města České Budějovice
Zhotovitel:	Ing. arch. Stanislav Kovář, CSc. Atelier proREGIO, s.r.o.
Osoba oprávněná podle zvláštního právního předpisu k projektové činnosti ve výstavbě:	Ing. arch. Michal Hadlač
Číslo autorizace:	03 497
Projektant:	Mgr. Jakub Kura Mgr. Radmila Hadlačová
<small>Otisk autorizačního razítka</small>	
VÝKRES ZÁKLADNÍHO ČLENĚNÍ ÚZEMÍ	
	1 : 5 000 A1